

# ATLASUL GEOGRAFIC AL LUMII



## 6-7 LEGENDĂ

1 : 1 500 000  
și mai mari1 : 5 000 000  
1 : 5 500 000  
1 : 6 000 000  
1 : 7 500 000

1 : 18 000 000

1 : 2 000 000  
1 : 2 500 000  
1 : 3 000 0001 : 10 000 000  
1 : 12 000 000  
1 : 12 500 000

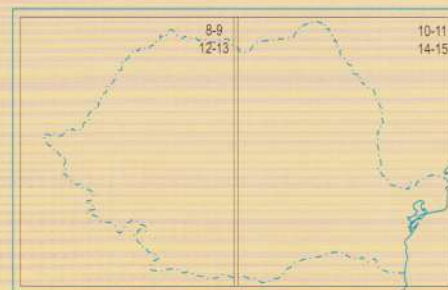
## ROMÂNIA

8-9 HARTA FIZICĂ A ROMÂNIEI (NORD-VEST; SUD-VEST) 1 : 1 150 000

10-11 HARTA FIZICĂ A ROMÂNIEI (NORD-EST; SUD-EST) 1 : 1 150 000

12-13 HARTA ADMINISTRATIVĂ (NORD-VEST; SUD-VEST) 1 : 1 225 000

14-15 HARTA ADMINISTRATIVĂ (NORD-EST; SUD-EST) 1 : 1 225 000



## EUROPA

16-17 EUROPA. HARTA FIZICĂ 1 : 15 000 000

18-19 EUROPA. HARTA POLITICĂ 1 : 15 000 000

20-21 SCANDINAVIA 1 : 5 000 000, Islanda 1 : 5 000 000

22-23 PENINSULA SCANDINAVICĂ (SUD), STATELE BALTICE,  
DANEMARCA 1 : 3 000 00024-25 REGATUL UNIT AL MARII BRITANII ȘI IRLANDEI DE NORD,  
REPUBLICA IRLANDA 1 : 3 000 000

26-27 FRANȚA 1 : 3 000 000

Împrejurimile Parisului 1 : 1 500 000, Corsica 1 : 3 000 000

28 BELGIA, OLANDA, LUXEMBURG 1 : 1 500 000

29 STATE MICI ȘI TERITORII DEPENDENTE DIN EUROPA

Andorra 1 : 400 000, Feroe 1 : 1 000 000, Gibraltar 1 : 80 000

Liechtenstein 1 : 250 000, Luxemburg 1 : 600 000, Malta 1 : 400 000

Monaco 1 : 40 000, San Marino 1 : 200 000, Vatican 1 : 12 750

30-31 ȚĂRILE ALPINE 1 : 2 000 000

32-33 ȚĂRILE BENELUXULUI, GERMANIA 1 : 2 500 000

Delta Rinului 1 : 750 000, Bazinul Ruhr 1 : 750 000

34-35 GERMANIA, POLONIA, REP. CEHĂ, REP. SLOVACĂ 1 : 2 500 000

36 UNGARIA, BOSNIA ȘI HERȚEGOVINA,  
MUNTENEGRU, SERBIA 1 : 2 500 000

37 ROMÂNIA ȘI BULGARIA 1 : 2 500 000

38-39 SERBIA, MUNTENEGRU, CROAȚIA, BOSNIA ȘI HERȚEGOVINA,  
MACEDONIA DE NORD, ALBANIA 1 : 2 500 000

Coasta Dalmației 1 : 1 000 000, Peninsula Istria 1 : 1 000 000

40-41 GRECIA, TURCIA OCCIDENTALĂ, CIPRU 1 : 3 000 000

42-43 ITALIA 1 : 3 000 000

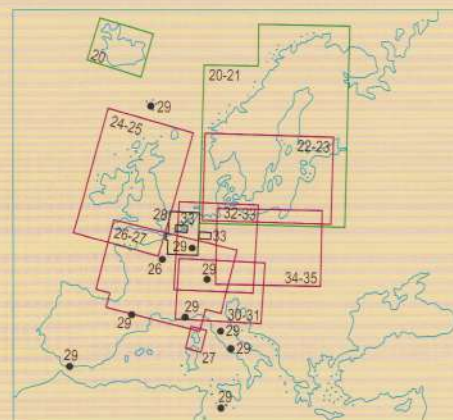
44-45 SPANIA, PORTUGALIA 1 : 3 000 000

46-47 RUSIA 1 : 18 000 000

48-49 RUSIA. PARTEA EUROPEANĂ 1 : 10 000 000

50 BELARUS, MOLDOVA, UCRAINA,  
STATELE BALTICE 1 : 6 000 000

51 BAZINUL INFERIOR AL VOLGĂI ȘI CAUCAZUL 1 : 6 000 000



## ASIA

52–53 ASIA. HARTA FIZICĂ 1 : 35 000 000

54–55 ASIA. HARTA POLITICĂ 1 : 35 000 000

56–57 SIBERIA DE VEST ȘI CENTRALĂ 1 : 10 000 000

58–59 ASIA CENTRALĂ 1 : 6 000 000

60–61 SIBERIA DE EST 1 : 10 000 000

62–63 ORIENTUL APROPIAT 1 : 5 000 000

64–65 ASIA DE SUD-VEST 1 : 10 000 000

66–67 ASIA DE SUD 1 : 10 000 000

Sri Lanka 1 : 10 000 000, Câmpia Gangelui 1 : 6 000 000

68–69 ASIA DE SUD-EST 1 : 12 500 000 Java 1 : 6 000 000

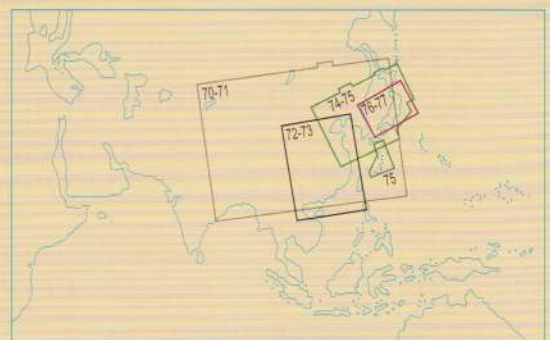
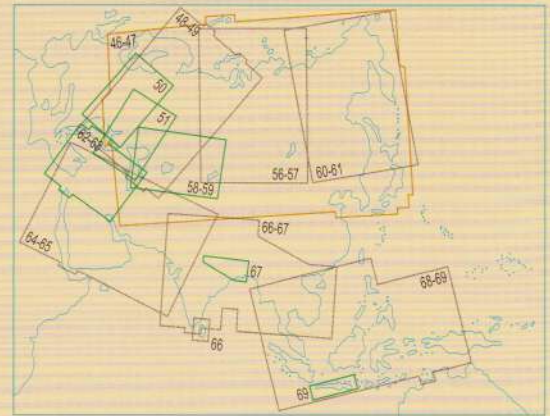
70–71 CHINA, MONGOLIA 1 : 12 500 000

72–73 CHINA DE SUD-EST 1 : 6 000 000

74–75 CHINA DE NORD-EST, R.P.D. COREEANĂ,  
REP. COREEA, JAPONIA 1 : 6 000 000

Ryūkyū 1 : 6 000 000

76–77 JAPONIA. HONSHŪ 1 : 3 000 000



## AFRICA

78 AFRICA. HARTA FIZICĂ 1 : 35 000 000

79 AFRICA. HARTA POLITICĂ 1 : 35 000 000

80–81 AFRICA DE NORD-VEST 1 : 10 000 000

I-le Azore 1 : 10 000 000

Rep. Capului Verde 1 : 10 000 000

82–83 AFRICA DE NORD-EST 1 : 10 000 000

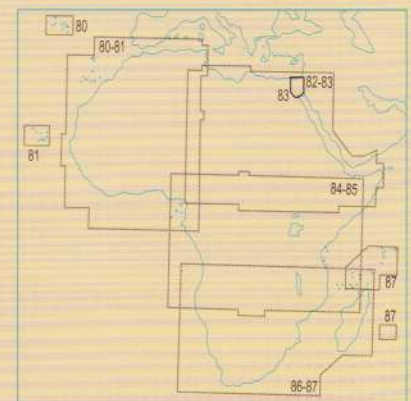
Canalul Suez 1 : 1 000 000

84–85 AFRICA CENTRALĂ 1 : 10 000 000

86–87 AFRICA DE SUD, MADAGASCAR 1 : 10 000 000

Seychelles 1 : 10 000 000

Mauritius și Réunion 1 : 10 000 000



## AMERICA DE NORD

88 AMERICA DE NORD. HARTA FIZICĂ 1 : 35 000 000

89 AMERICA DE NORD. HARTA POLITICĂ 1 : 35 000 000

90–91 CANADA 1 : 12 500 000

92–93 STATELE UNITE ALE AMERICII 1 : 10 000 000

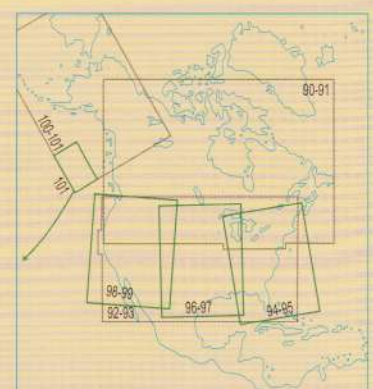
94–95 STATELE UNITE ALE AMERICII. PARTEA ESTICĂ 1 : 6 000 000

96–97 STATELE UNITE ALE AMERICII. PARTEA CENTRALĂ 1 : 6 000 000

98–99 STATELE UNITE ALE AMERICII. PARTEA VESTICĂ 1 : 6 000 000

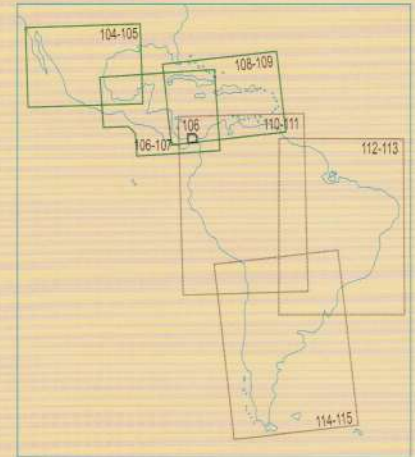
100–101 STATELE UNITE ALE AMERICII. ALASKA 1 : 10 000 000

Hawaii 1 : 6 000 000

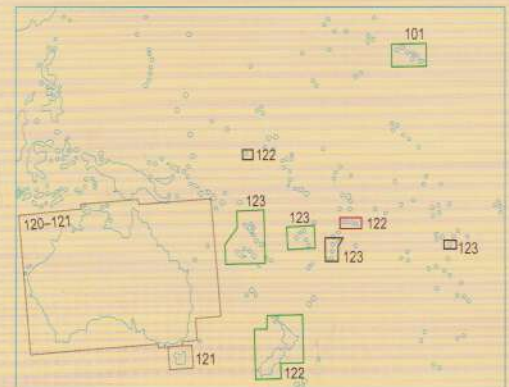


**AMERICA CENTRALĂ ȘI DE SUD**

- 102 AMERICA CENTRALĂ ȘI DE SUD. HARTA FIZICĂ 1 : 35 000 000  
 103 AMERICA CENTRALĂ ȘI DE SUD. HARTA POLITICĂ 1 : 35 000 000  
 104–105 MEXICUL ȘI AMERICA CENTRALĂ CONTINENTALĂ 1 : 6 000 000  
 106–107 MEXICUL (CONTINUARE), AMERICA CENTRALĂ  
 CONTINENTALĂ 1 : 6 000 000, Canalul Panama 1 : 500 000  
 108–109 AMERICA CENTRALĂ INSULARĂ 1 : 6 000 000  
 110–111 AMERICA DE SUD. PARTEA DE NORD-VEST 1 : 10 000 000  
 112–113 AMERICA DE SUD. PARTEA DE NORD-EST 1 : 10 000 000  
 114–115 AMERICA DE SUD. PARTEA SUDICĂ 1 : 10 000 000

**AUSTRALIA ȘI OCEANIA**

- 116–117 AUSTRALIA ȘI OCEANIA. HARTA FIZICĂ 1 : 35 000 000  
 118–119 AUSTRALIA ȘI OCEANIA. HARTA POLITICĂ 1 : 35 000 000  
 120–121 AUSTRALIA 1 : 10 000 000  
 Tasmania 1 : 10 000 000  
 122–123 OCEANIA. INSULELE PRINCIPALE  
 Noua Zeelandă 1 : 5 000 000, Nauru 1 : 300 000  
 Samoa 1 : 3 000 000, Fiji 1 : 5 000 000, Tonga 1 : 1 500 000  
 Tahiti 1 : 1 000 000, Vanuatu, Noua-Caledonie 1 : 5 000 000

**OCEANE ȘI REGIUNILE POLARE**

- 124–125 OCEANUL PACIFIC 1 : 50 000 000  
 126 OCEANUL ATLANTIC 1 : 50 000 000  
 127 OCEANUL INDIAN 1 : 50 000 000  
 128 ARCTICA 1 : 25 000 000  
 129 ANTARCTICA 1 : 25 000 000

**PĂMÂNTUL**

- 130–131 HARTA TECTONICĂ  
 132–133 HARTA FIZICĂ A LUMII 1 : 100 000 000  
 134–135 HARTA POLITICĂ A LUMII 1 : 100 000 000


**HĂRȚI TEMATICE ȘI INDEX**

- 136–138 ASTRONOMIE  
 139 ATMOSFERA PĂMÂNTULUI ȘI MAGNETISMUL TERESTRU  
 140 CURENȚII OCEANICI ȘI CLIMATELE LUMII. DENSITATEA POPULAȚIEI  
 141 LIMBILE LUMII. FUSURILE ORARE  
 142 RASELE UMANE. SPORUL NATURAL  
 143–255 INDEX

## SEMNE CONVENȚIONALE

|  |                                |  |  |  |                                    |
|--|--------------------------------|--|--|--|------------------------------------|
|  | Curs de apă permanent          |  | Lac cu limite variabile în regiuni aride |  | Zăpezi veșnice, ghețari            |
|  | Curs de apă temporar           |  | Lac cu apă sărată                        |  | Limita de îngheț a mării           |
|  | Cascadă                        |  | Lac sărat ce seacă periodic              |  | Limita ghețarilor de calotă        |
|  | Debutul sectorului navigabil   |  | Bazin salifer                            |  | Limita stratului de gheață internă |
|  | Curs de apă subteran           |  | Mlaștină                                 |  | Altitudinea glaciațiunii           |
|  | Apeduct                        |  | Mlaștină sărată                          |  | Limita ghețarilor de șelf          |
|  | Canal                          |  | Țărm stabil                              |  | Deșert de nisip                    |
|  | Canal navigabil în construcție |  | Țărm instabil                            |  | Vulcan activ                       |
|  | Aducțiune de apă potabilă      |  | Recif coraligen                          |  | Cotă altimetrică                   |
|  | Lac cu apă dulce               |  | Mangrove                                 |  | Altitudinea unui lac               |
|  | Baraj                          |  | Banc de nisip                            |  | Adâncimea unei suprafețe acvatice  |

## TENTE HIPSOMETRICE



## CĂI DE COMUNICAȚIE

|  |  |
|--|--|
|  | Cale ferată                            |
|  | Cale ferată în construcție             |
|  | Tunel feroviar                         |
|  | Autostradă (în detaliile cartografice) |
|  | Drum principal                         |
|  | Drum cu tunel și bac                   |
|  | Alte categorii de drumuri              |
|  | Pas (trecătoare)                       |
|  | Aeroport                               |
|  | Port                                   |

X 300

## GRANIȚE

|  |   |
|--|---|
|  | Graniță de stat   |
|  | Graniță de stat federal al unei republici federale                                    |
|  | Granița unei unități administrative superioare (în detaliile cartografice)            |
|  | Granița unei unități administrative inferioare (în detaliile cartografice)            |
|  | Granița unei unități administrative (districte autonome, rezervație de indieni, etc.) |
|  | Frontieră contestată (pe hărțile continentale)  |
|  | Frontieră contestată (în detaliile cartografice)                                      |
|  | Frontieră nedefinită (pe hărțile continentale)  |
|  | Frontieră nedefinită (în detaliile cartografice)                                      |
|  | Frontieră provizorie  |
|  | Limita apelor teritoriale   |
|  | Limita unei rezervații naturale, parc național  |

## LOCALITĂȚI

|  |   |
|--|---|
|  | Peste 1 000 000 de locuitori            |
|  | De la 500 000 la 1 000 000 de locuitori |
|  | De la 100 000 la 500 000 de locuitori   |
|  | De la 25 000 la 100 000 de locuitori    |
|  | De la 10 000 la 25 000 de locuitori     |
|  | Sub 10 000 de locuitori                 |
|  | Cartier peste 500 000 de locuitori      |
|  | Cartier sub 500 000 de locuitori        |


|  |   |
|--|---|
|  | Capitală de stat  |
|  | Capitala unui stat federal sau a unui teritoriu dependent |
|  | Capitala unei unități administrative superioare           |
|  | Capitala unei unități administrative inferioare           |
|  | Localități pe HARTA POLITICĂ A LUMII                      |
|  | Localități pe hărțile fizice ale continentelor            |
|  | Altitudinea localității                                   |

## ALTE SEMNE

|  |                                  |  |                            |
|--|----------------------------------|--|----------------------------|
|  | Ruine                            |  | Oază, fântână din deșert   |
|  | Platformă petrolieră marină      |  | Peșteră                    |
|  | Stație de cercetare marină       |  | Construcție strategică     |
|  | Polul magnetic (nordic și sudic) |  | Linia de schimbare a datei |

# SEMNE CONVENȚIONALE PE HĂRȚILE REFERITOARE LA ROMÂNIA

## ÎNĂLȚIMI



## LOCALITĂȚI

### PE HARTA FIZICĂ A ROMÂNIEI

|  |                    |                                       |
|--|--------------------|---------------------------------------|
|  | <b>BUCUREȘTI</b>   | Peste 1 000 000 de locuitori          |
|  | <b>CLUJ-NAPOCA</b> | De la 200 000 la 500 000 de locuitori |
|  | <b>ARAD</b>        | De la 100 000 la 200 000 de locuitori |
|  | <b>TURDA</b>       | De la 50 000 la 100 000 de locuitori  |
|  | <b>Sebeș</b>       | De la 25 000 la 50 000 de locuitori   |
|  | <b>Luduș</b>       | De la 10 000 la 25 000 de locuitori   |
|  | <b>Abud</b>        | Sub 10 000 de locuitori               |
|  | <b>Borș</b>        | Comune, sate                          |

### PE HARTA ECONOMICĂ A ROMÂNIEI

|  |                  |                                       |
|--|------------------|---------------------------------------|
|  | <b>BUCUREȘTI</b> | Peste 1 000 000 de locuitori          |
|  | <b>ORADEA</b>    | De la 100 000 la 500 000 de locuitori |
|  | <b>TURDA</b>     | De la 50 000 la 100 000 de locuitori  |
|  | <b>Sebeș</b>     | De la 25 000 la 50 000 de locuitori   |
|  | <b>Luduș</b>     | De la 10 000 la 25 000 de locuitori   |
|  | <b>Abud</b>      | Sub 10 000 de locuitori               |
|  | <b>Borș</b>      | Comune, sate                          |

## CĂI DE COMUNICAȚIE

|  |                           |
|--|---------------------------|
|  | Cale ferată               |
|  | Autostradă                |
|  | Autostradă în construcție |
|  | Drum european             |
|  | Drum național             |
|  | Canal navigabil           |

## GRANIȚE, MUNICIPII

|  |                    |
|--|--------------------|
|  | Graniță de stat    |
|  | Limită de județ    |
|  | Capitală de stat   |
|  | Reședință de județ |

## CENTRE DE TRAFIC

|  |             |
|--|-------------|
|  | Punct vamal |
|  | Port        |
|  | Aeroport    |

## ALTE SEMNE CONVENȚIONALE

|  |                 |                            |
|--|-----------------|----------------------------|
|  | Moldoveanu 2544 | Cotă altimetrică           |
|  | Y 300           | Pas (trecătoare)           |
|  | ∩               | Peșteră                    |
|  |                 | Stațiune balneoclimaterică |

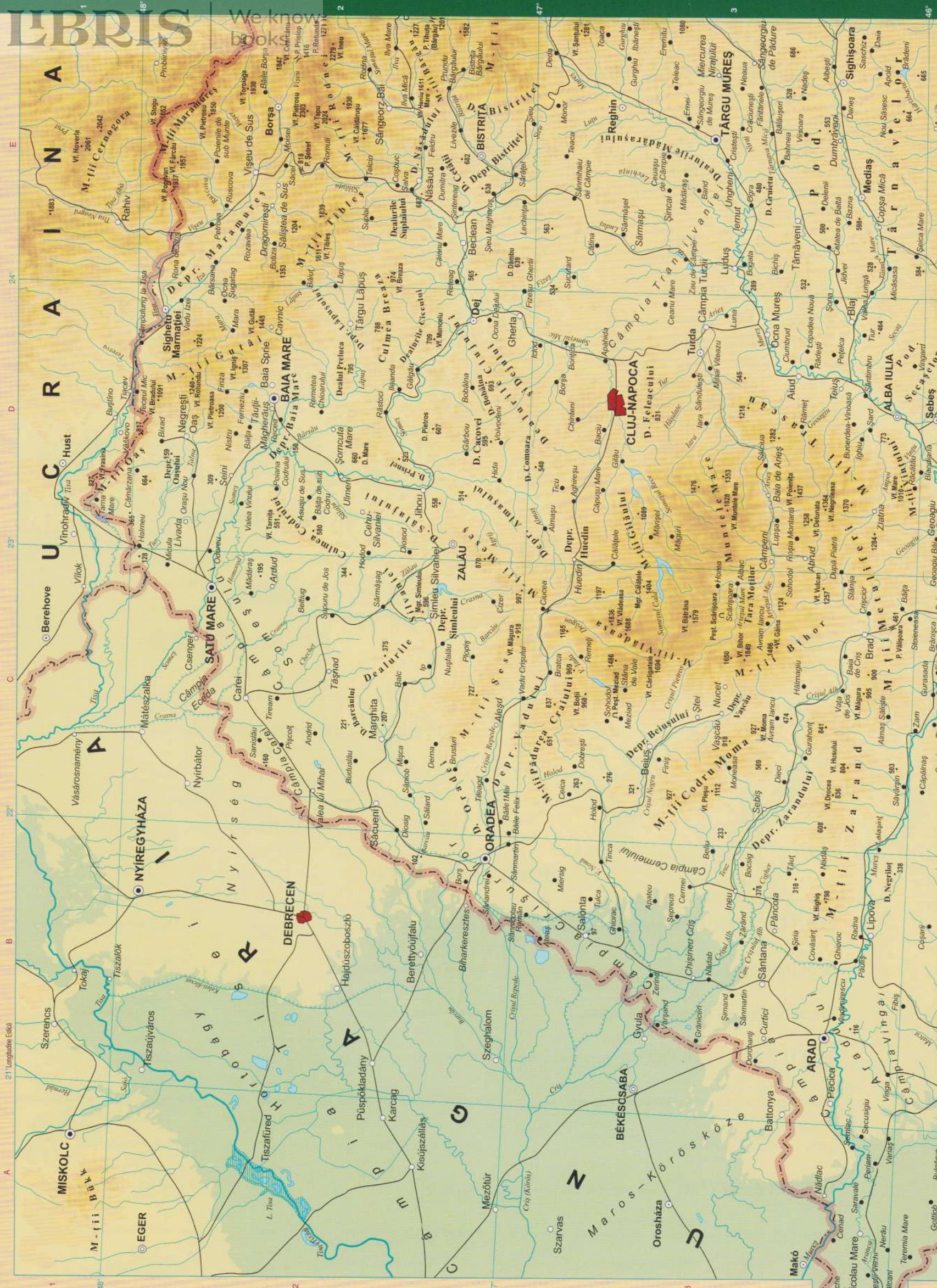
## TIPURI DE SCRIERE

|   |                                    |
|---|------------------------------------|
| <b>CHINA PERU SEYCHELLES</b> TRINIDAD ȘI TOBAGO   | Nume de țară                       |
| <b>Groenlanda</b> Sahara Occidentală Guyana Franceză Anguilla                             | Nume de teritoriu dependent        |
| <b>Amazonas Minas Gerais Pará Alabama</b>   | Nume de unitate administrativă     |
| <b>M-ȚII ANZI M-ȚII PIRINEI</b> Sierra Morena M-ții Ciuc                                  | Nume de munți                      |
| <b>CÂMPIA AMAZONULUI</b> Pen. Balcanică I. Sardinia Bugio                                 | Nume de regiuni, teritorii, insule |
| <b>LEÓN MURCIA MUNSTER</b>  | Nume de provincie istorică         |
| <b>OCEANUL PACIFIC</b> Marea Norvegiei Can. Panama Dunărea                                | Nume de ape                        |
| Dorsala Nord-Atlantică Bazinul Argentinei Dorsala Sud-Atlantică Dorsala Atlantico-Indiană | Nume de forme de relief submarin   |

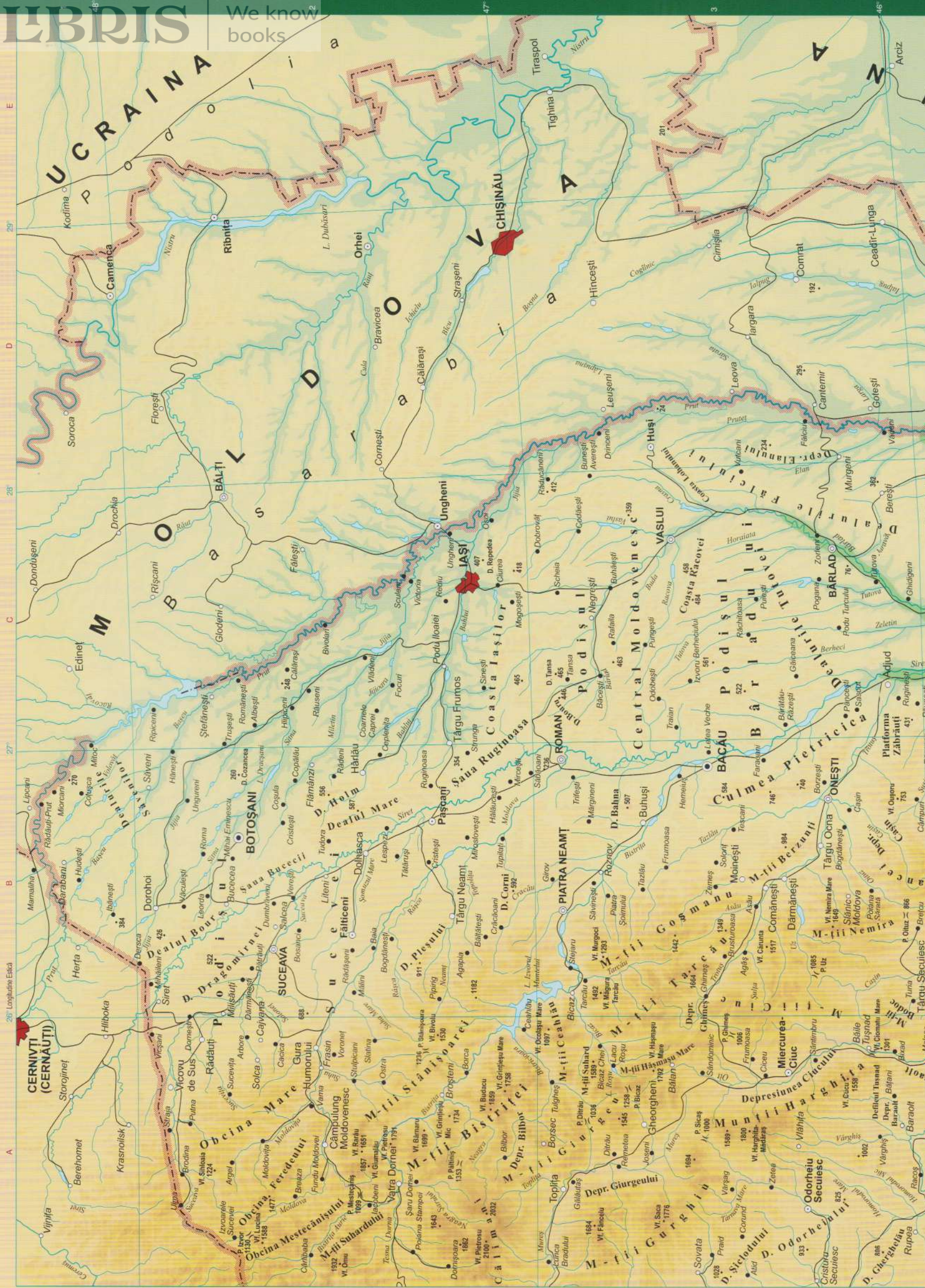
|  |   |
|--|---|
| <i>Fosa Peru 6610</i>                  | Cotă de adâncime și numele unei fose                    |
| <i>Hârghita 1800</i> <i>Skopje 262</i> | Denumire și înălțime de unitate de relief, - localitate |
| <i>P.N. ETOSHA</i>                     | Numele unei rezervații naturale                         |
| <i>C. Passero</i>                      | Numele unui cap   |
| <i>Ecuator</i>                         | Numele unor paralele importante                         |
| <i>Troia</i>                           | Nume de sit arheologic                                  |
| <i>1 Alsace</i>                        | Explicația unor numere incluse pe hartă                 |
| <i>(Hond.)</i>                         | Apartenența la un stat a unui teritoriu                 |

BRIS

We know  
book

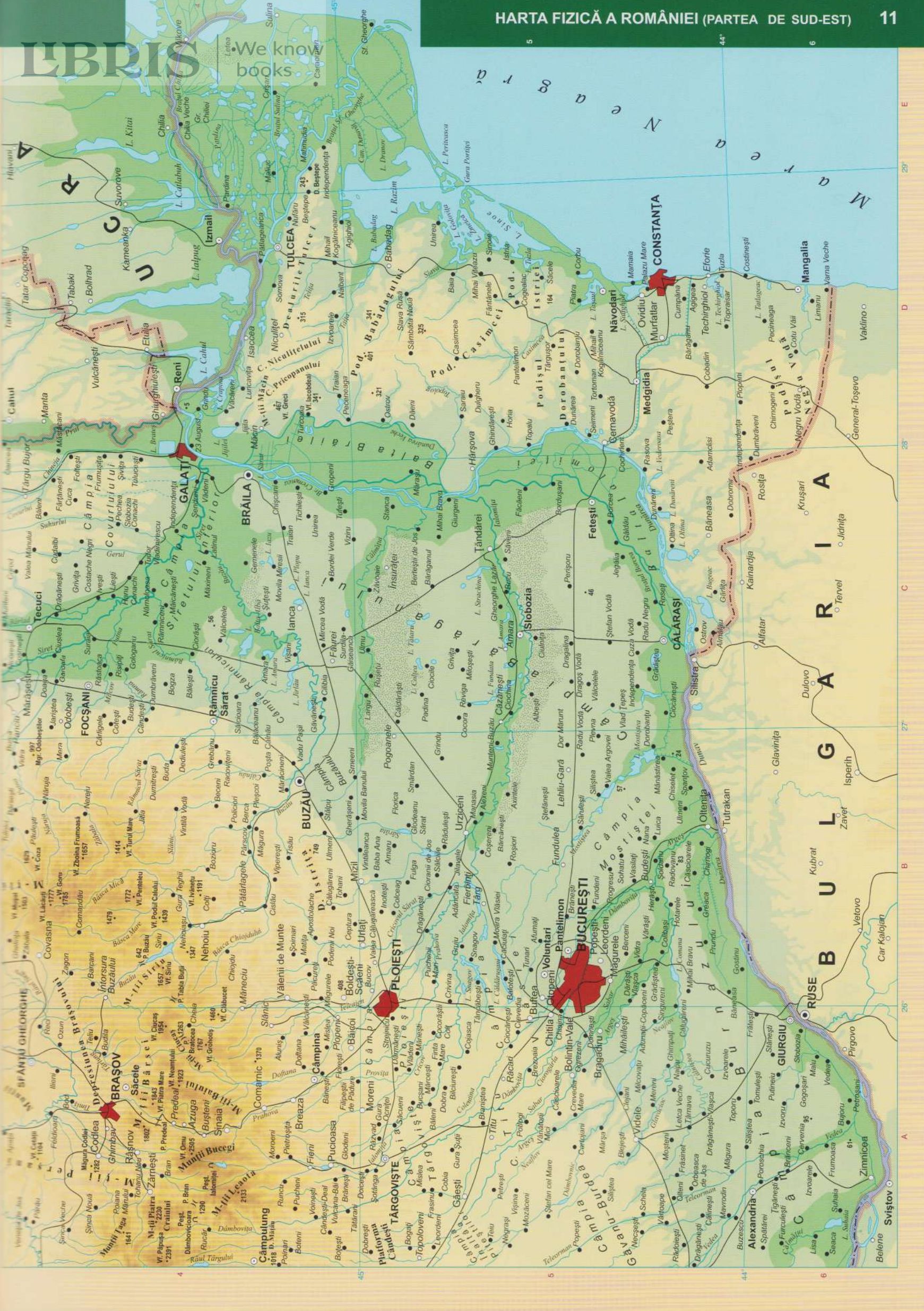






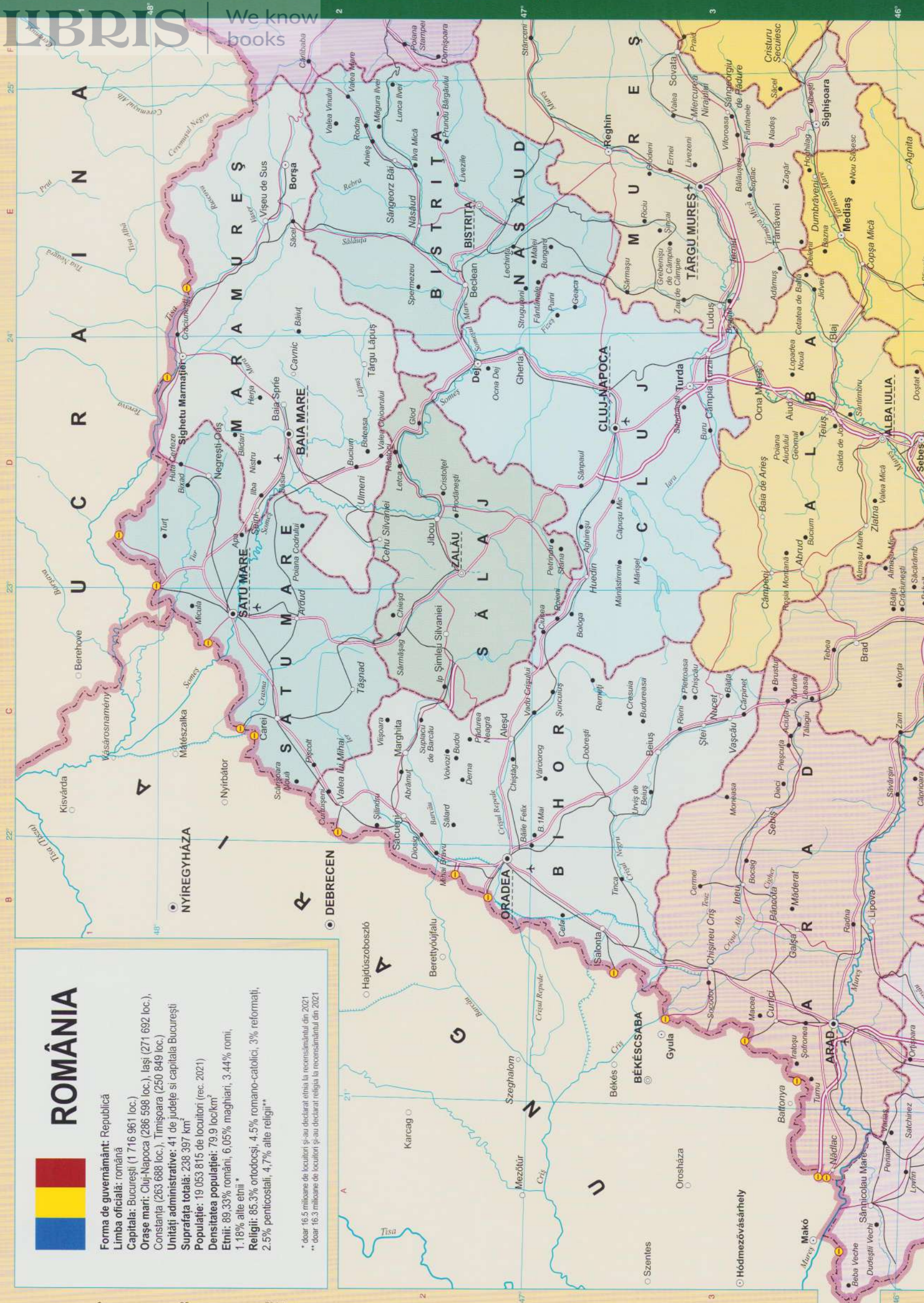


We know books



1  
2  
3  
4  
5  
6

A  
B  
C  
D  
E

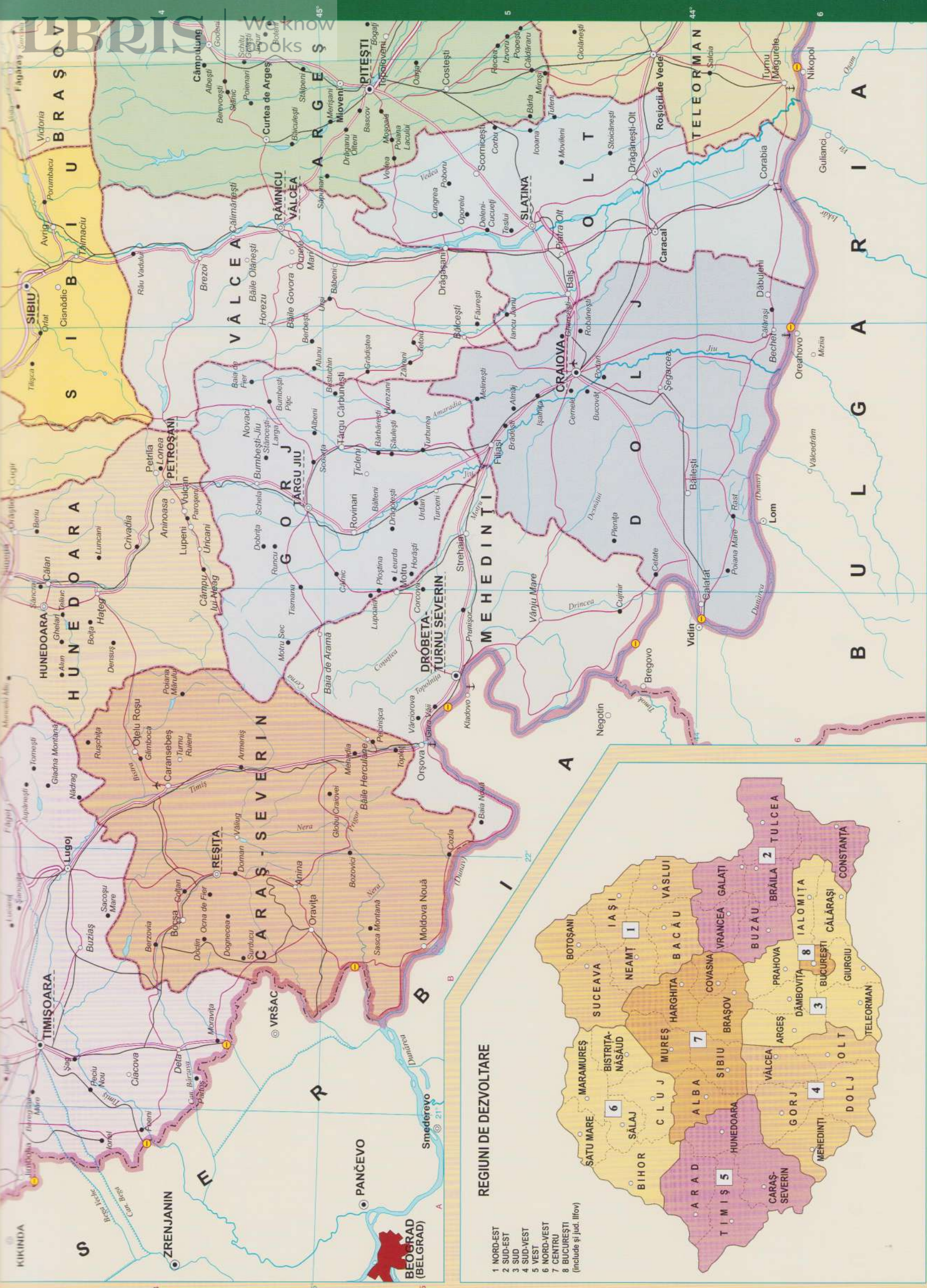


# ROMÂNIA

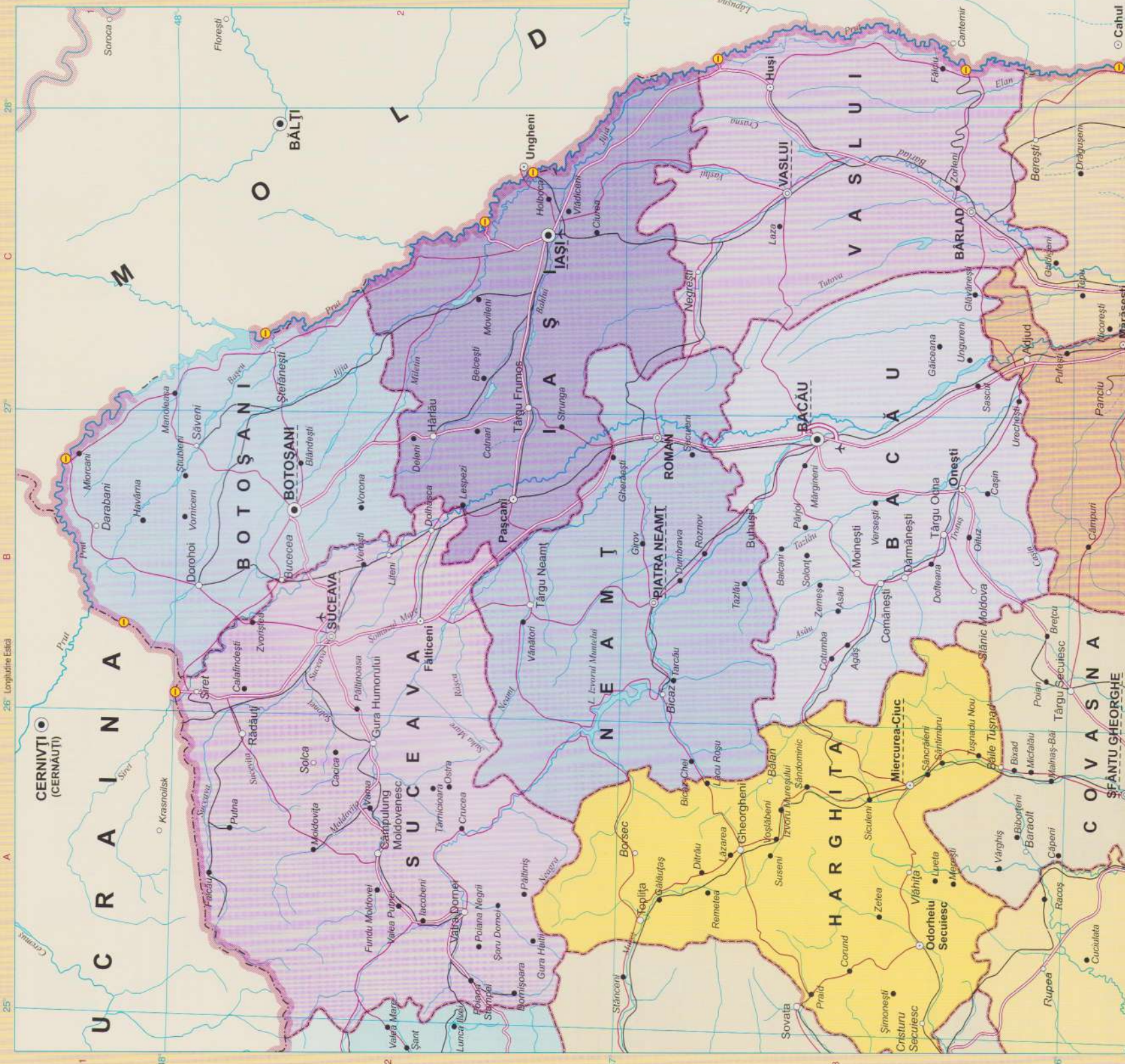


**Forma de guvernământ:** Republică  
**Limba oficială:** română  
**Capitala:** București (1 716 961 loc.)  
**Orașe mari:** Cluj-Napoca (286 598 loc.), Iași (271 692 loc.), Constanța (263 688 loc.), Timișoara (250 849 loc.)  
**Unități administrative:** 41 de județe și capitala București  
**Suprafața totală:** 238 397 km<sup>2</sup>  
**Populație:** 19 053 815 de locuitori (rec. 2021)  
**Densitatea populației:** 79,9 loc/km<sup>2</sup>  
**Etnii:** 89,33% români, 6,05% maghiari, 3,44% romi, 1,18% alte etnii\*  
**Religii:** 85,3% ortodocși, 4,5% romano-catolici, 3% reformati, 2,5% penticostali, 4,7% alte religii\*\*

\* doar 16,5 milioane de locuitori și-au declarat etnia la recensământul din 2021  
 \*\* doar 16,3 milioane de locuitori și-au declarat religia la recensământul din 2021



STEMA ROMÂNIEI







N 25° O 30° P 35° Q 40° R 45° S 50° T 55° U 60° V 65° W 70° X 75° Y 80° Z



N 25° O 30° P 35° Q 40° R 45° S 50° T 55° U 60° V 65° W 70° X 75° Y 80° Z Longitudine Estică